

УТВЕРЖДАЮ:

Председатель Комитета по лесному хозяйству

Республики Дагестан

должность

В.М. Абдулхамидов

фамилия, имя и отчество (при наличии)

дата

**Акт**

**лесопатологического обследования № 6/3/1/2024**

лесных насаждений Карабудахкентское (лесничество)  
Республика Дагестан (субъект Российской Федерации)

Способ лесопатологического обследования: 1. Визуальный   
2. Инструментальный

**Место проведения:**

Участковое лесничество	Урочище (дача)	Квартал	Выдел	Площадь выдела, га	Лесопатологический выдел	Площадь лесопатологического выдела, га
Карабудахкентское	-	36	10	1,5	-	-

Лесопатологическое обследование проведено на общей площади 1,5 га.

Кадастровый номер участка: ---

(для участков, предоставленных в постоянное (бессрочное) пользование, аренду)

Документ о праве пользования: -

(тип документа о праве пользования, дата, номер, вид разрешенного использования)

## 2. Инструментальное (детальное) обследование лесных насаждений.

2.1 . Лесничество Карабудахкентское  
Участковое лесничество Карабудахкентское  
Урочище (дача) - Квартал 36 Выдел 10  
Лесопатологический выдел -

Наличие ограничений или особенностей участка, влияющих на назначение СОМ:

имеется угроза увеличения пожарной опасности в лесах;

Насаждения 5А-5Б бонитета

(отметка о наличии ООПТ, ОЗУ, водоохранной зоны, радиоактивного загрязнения лесов, угрозы возникновения очагов вредных организмов или пожарной опасности в лесах)

2.2. Фактическая таксационная характеристика лесного насаждения  
**не соответствует** таксационному описанию.

*Причины несоответствия:*

*давность лесоустройства 10 и более лет.*

*Ведомость лесных участков с выявленными несоответствиями таксационным описаниям приведена в приложении 1 к данному Акту.*

2.3. Состояние насаждений:

устойчивое ( $СКС < 1,50$ )   
с нарушенной устойчивостью ( $СКС \geq 1,51 - \leq 4,50$ )   
с утраченной устойчивостью ( $СКС \geq 4,51$ )

2.4. Средневзвешенная категория состояния 2,02

Причины ослабления, повреждения насаждения:

*засуха (код 830); повреждение (заселено или отработано) стволовыми вредителями (код 300). Данные причины определены по следующим признакам:*



2.5. Выборке подлежит 8,5 % деревьев по запасу, в том числе:

без признаков ослабления 0 %,   
ослабленных 0 %,   
сильно ослабленных 0 %,   
усыхающих 0 %,   
свежего сухостоя 0 %,   
свежего ветровала 0 %,   
свежего бурелома 0 %,   
старого сухостоя 8,5 %,   
старого ветровала 0 %,   
старого бурелома 0 %.

Причины назначения: \_\_\_\_\_  
Причины назначения: \_\_\_\_\_  
Причины назначения: \_\_\_\_\_  
Причины назначения: \_\_\_\_\_

2.6. Полнота лесного насаждения после уборки деревьев, подлежащих рубке, составит: 0,6.

Критическая полнота для данной категории лесных насаждений и преобладающей породы составляет: не лимитируется

### ЗАКЛЮЧЕНИЕ к инструментальному обследованию участка.

С целью предотвращения негативных процессов, снижения ущерба от их воздействия назначено: проведение не требует мероприятий на площади 1,5 га.

Участковое лесничество	Урочище (дача)	Квартал	Выдел	Площадь выдела, га	Лесопатологический выдел	Площадь лесопатологического выдела	Вид мероприятия	Площадь мероприятия, га	Породы	Доля выбираемой древесины по запасу, %	Рекомендуемый срок проведения мероприятия
1	2	3	4	5	6	7	8	9	10	11	12
Карабудахкентское	-	36	10	1,5	-	-	не требует мероприятий	-	-	-	-

В квартале 36 выделе 10 СКС составляет 2,02 - насаждение ослабленное. В том числе по породам: Д-2,16, Я-1,69.

По состоянию насаждений в соответствии п. 19 Правил санитарной безопасности в лесах мероприятия не назначаются.

Ведомость временной пробной площади и абрис участка прилагаются (приложение 2 и 3 к Акту).

РЕКОМЕНДАЦИИ по проведению мероприятий, не относящихся к мероприятиям по предупреждению распространения вредных организмов нет.

Дата проведения ЛПО: 03.11.2024 года.

Дата составления документа: 29.11.2024 года.

Дата повторного составления документа: 27.12.2024

Исполнитель работ по проведению лесопатологического обследования

Фамилия, имя и отчество (при наличии): Лаишул Татьяна Андреевна

Организация: филиал ФБУ "Рослесозащита" - "ЦЗЛ Республики Дагестан"

Должность: Ведущий инженер

Подпись: \_\_\_\_\_

Телефон: 8(8722)51-76-74



**Ведомость  
лесных участков с выявленными несоответствиями таксационным описаниям**

Субъект Российской Федерации: Республика Дагестан Лесничество (лесопарк): Карабудахкентское  
 Участковое лесничество: Карабудахкентское Урочище (лесная дача): -

Год проведения лесосоустройства	Номер квартала	Номер выдела	Площадь выдела, га	Целевое назначение лесов	Категория защитных лесов	ОЗУ	Источник данных	Номер лесопатологического выдела	Площадь лесопатологического выдела, га	Таксационная характеристика									Заложено пробных площадей	
										состав	порода	возраст, лет	средняя высота, м	средний диаметр, см	тип леса	полнота	бонитет	запас, куб. м/га	количество, шт.	общая площадь, га
1	2	3	4	5	6	7	8	9	10	11	12	13	14	15	16	17	18	19	20	21
2005	36	10	1,5	Защитные	Леса, расположенные в пустынных, полупустынных, лесостепных, лесотундровых зонах, степях, горах	Насаждения 5А-5Б бонитета	ТО			10ДСН+ЯО+ГШ	Дуб	75	8	16	СХСПГ	0,6	5А	60		
										7ДЗЯ	Дуб	94	8	12	СХСПГ			1	0,2	

Условные обозначения

ТО - таксационные описания

Ф - фактическая характеристика лесного насаждения

Исполнитель работ по проведению лесопатологического обследования:

Фамилия, имя и отчество (при наличии)

Лаикул Татьяна Андреевна



Подпись



## ВЕДОМОСТЬ ПЕРЕЧЕТА ДЕРЕВЬЕВ

Итоговая ведомость по насаждению. СКС насаждения: 2,02.

Ступени толщины см	Количество деревьев по категориям состояния, шт.																Всего	
	1		2		3		4		5		5 (а,б,в)			5 (г,д,е)			шт./ куб.м.	в т.ч. подлежит рубке, %
	Н	З	Н	З	Н	З	Н	З	Н	З	Н	З	О	Н	З	О		
1	2	3	4	5	6	7	8	9	10	11	12	13	14	15	16	17	18	19
8	36		6		6		3		2					2			53/ 1,59	1,9
12	15		4		2		2		1	1				1	1		25/ 2	1,9
16	7		4		2		2		2						2		17/ 2,89	1,9
20	3		2		1		1		1						1		8/ 2,4	1
24	1																1/ 0,47	
-																	0/ 0	
-																	0/ 0	
-																	0/ 0	
-																	0/ 0	
итого, шт	62		16		11		8		3	4				3	4		104	6,7
итого, куб.м.	4,9		1,8		1,0		0,9		0,1	0,7				0,1	0,7		9,4	8,5
итого, куб.%	52,2		19,1		10,6		9,6		1,1	7,4				1,1	7,4		100	8,5

Порода1: Д. СКС породы: 2,16.

Ступени толщины см	Количество деревьев по категориям состояния, шт.																Всего	
	1		2		3		4		5		5 (а,б,в)			5 (г,д,е)			шт./ куб.м.	в т.ч. подлежит рубке, %
	Н	З	Н	З	Н	З	Н	З	Н	З	Н	З	О	Н	З	О		
1	2	3	4	5	6	7	8	9	10	11	12	13	14	15	16	17	18	19
8	3		1														4/ 0,12	
12	5		3		1		1		1						1		11/ 0,88	2,4
16	7		4		2		2		2						2		17/ 2,89	5
20	3		2		1		1		1						1		8/ 2,4	2,4
24	1																1/ 0,47	
-																	0/ 0	
-																	0/ 0	
-																	0/ 0	
-																	0/ 0	
итого, шт	19		10		4		4		4						4		41	9,8
итого, куб.м.	3,1		1,6		0,7		0,7		0,7						0,7		6,8	10,3
итого, куб.%	45,6		23,5		10,3		10,3		10,3						10,3		100	10,3

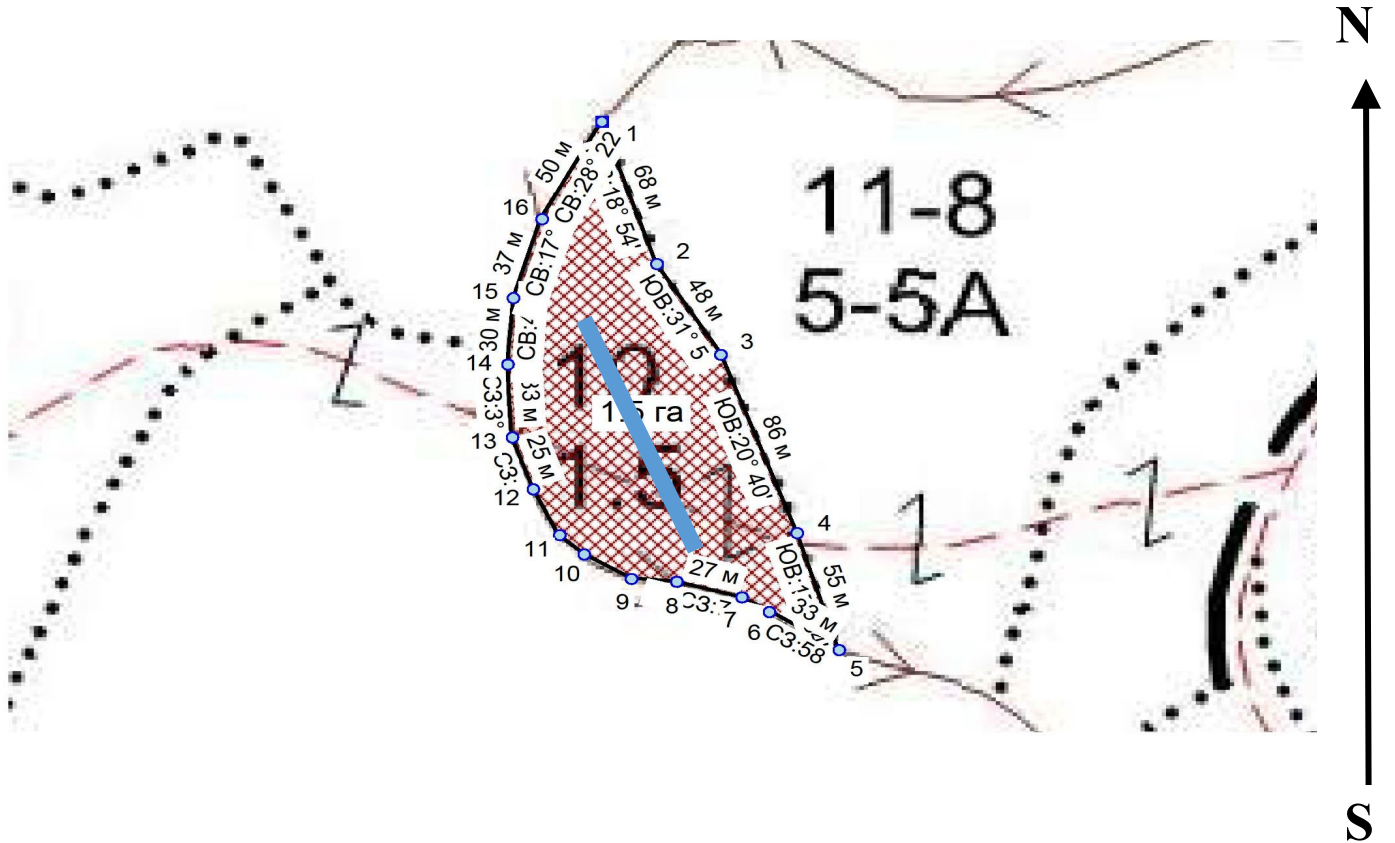
Порода2: Я. СКС породы: 1,69.

Ступени толщины см	Количество деревьев по категориям состояния, шт.																Всего	
	1		2		3		4		5		5 (а,б,в)			5 (г,д,е)			шт./ куб.м.	в т.ч. подлежит рубке, %
	Н	З	Н	З	Н	З	Н	З	Н	З	Н	З	О	Н	З	О		
1	2	3	4	5	6	7	8	9	10	11	12	13	14	15	16	17	18	19
8	33		5		6		3		2					2			49/ 1,47	3,2
12	10		1		1		1		1					1			14/ 1,12	1,6
-																	0/ 0	
-																	0/ 0	
-																	0/ 0	
-																	0/ 0	
-																	0/ 0	
-																	0/ 0	
итого, шт	43		6		7		4		3					3			63	4,8
итого, куб.м.	1,8		0,2		0,3		0,2		0,1					0,1			2,6	3,8
итого, куб.%	69,3		7,7		11,5		7,7		3,8					3,8			100	3,8



### Абрис участка

Масштаб 1:10000



Условные обозначения:		граница выдела		ленты перечета		
-----------------------	--	----------------	--	----------------	--	--

№ квартала	№ выдела	№ ЛП выдела	Размеры ленты (круговой площадки) перечета					Координаты ПП	
			№ ленты	Длина, м	Ширина, м	Радиус, м	Площадь, га		
36	10	-	1	100	20	-	0,20	42.618530°	47.510805°
								42.616939°	47.511344°

Номера точек	Координаты		Длина, м
1->1			


Исполнитель работ по проведению лесопатологического обследования:


Фамилия, имя  
и отчество (при наличии)

*Лащул Татьяна Анореевна* Подпись

Дата составления документа:

29.11.2024 года





Широта: 42.618220°

Долгота: 47.510732°

Описание: Карабудахкентское участковое лесничество  
квартал 36 выдел 10

Время съемки: 03.11.2024